

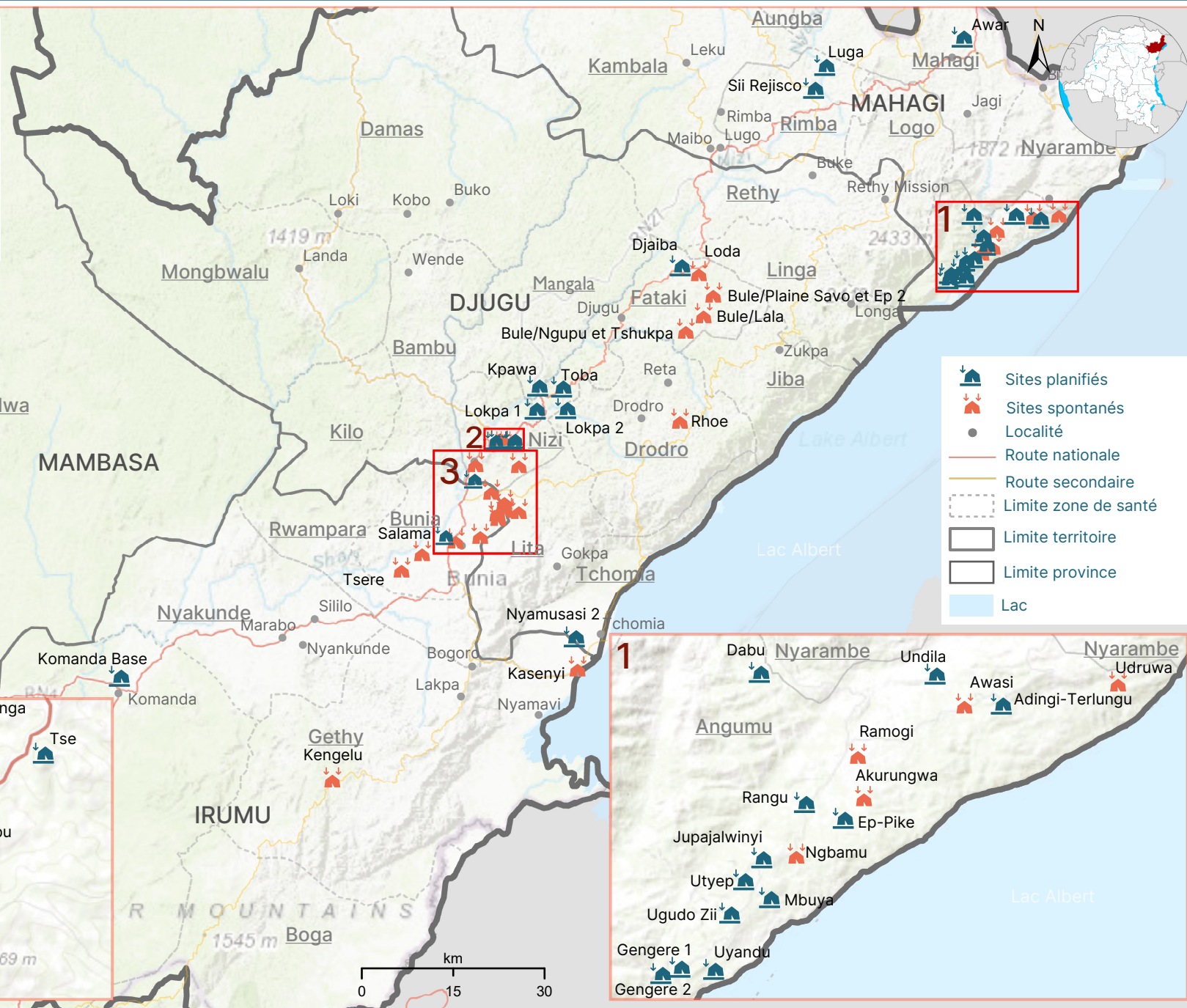
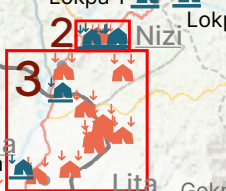
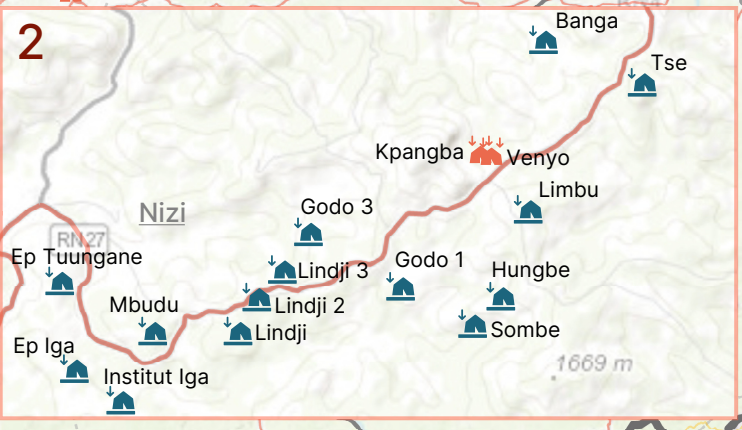
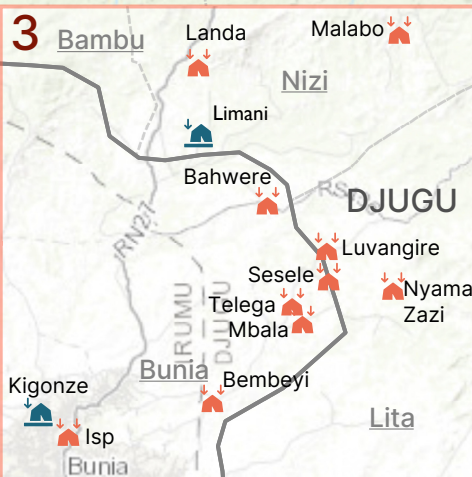











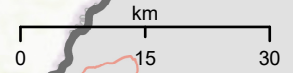
### CHIFFRES CLES

 <b>67 SITES</b>	 <b>281 267 Ind.*</b>
<b>1</b>  <b>Sites Planifiés</b>	<b>14 135 Ind.*</b>
<b>66</b>  <b>Sites Spontanés</b>	<b>3 331 Mén.**</b>
 <b>267 132 Ind.*</b>	 <b>65 933 Mén.**</b>

\* Ind.: Individu(s); \*\* Mén.: Ménage(s)



-  Sites planifiés
-  Sites spontanés
-  Localité
-  Route nationale
-  Route secondaire
-  Limite zone de santé
-  Limite territoire
-  Limite province
-  Lac



Cette carte est fournie à des fins d'illustrations uniquement. Les limites administratives, les noms indiqués et les désignations utilisées sur cette carte n'impliquent pas l'approbation ou l'acceptation