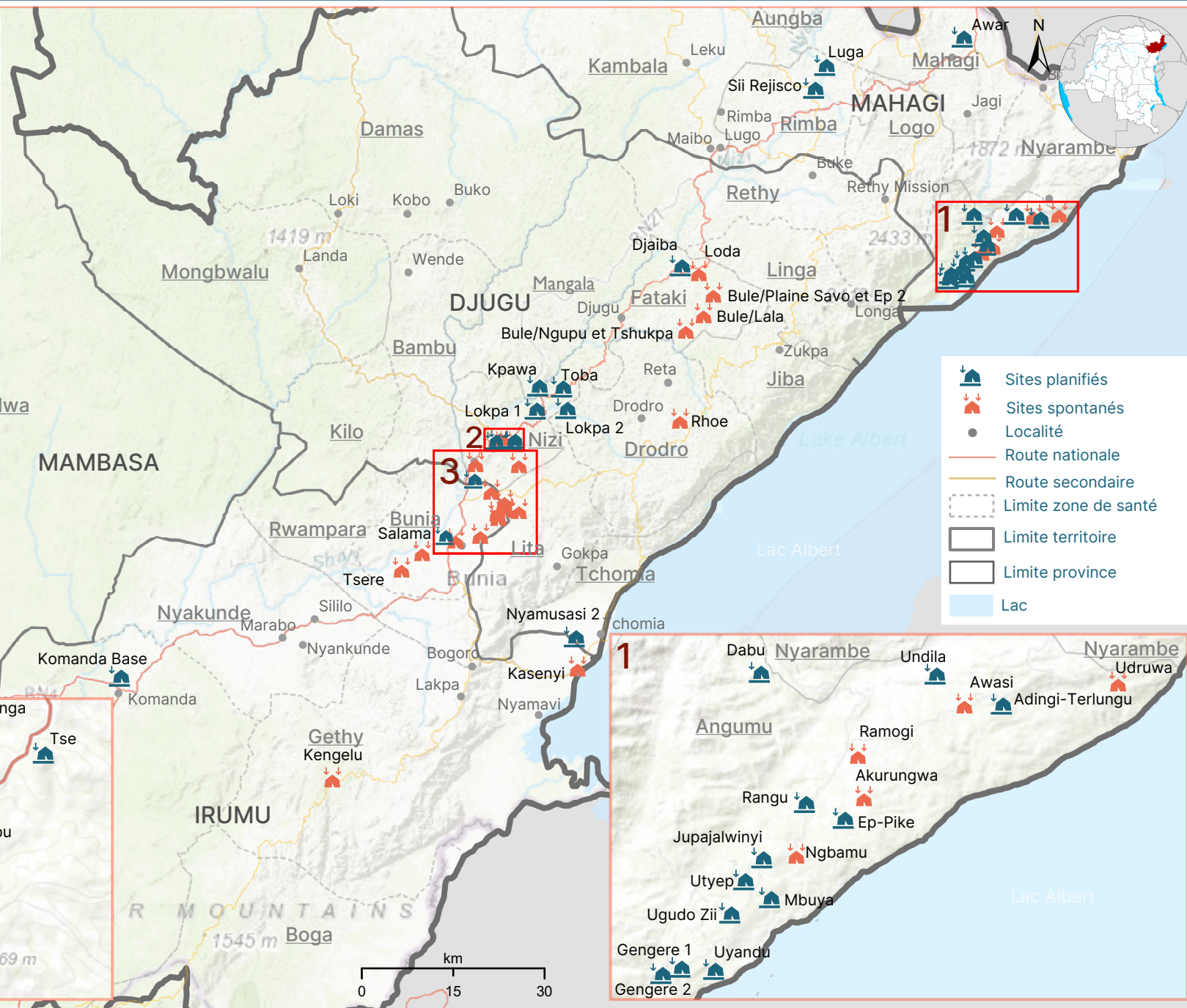
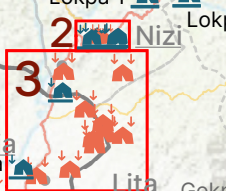
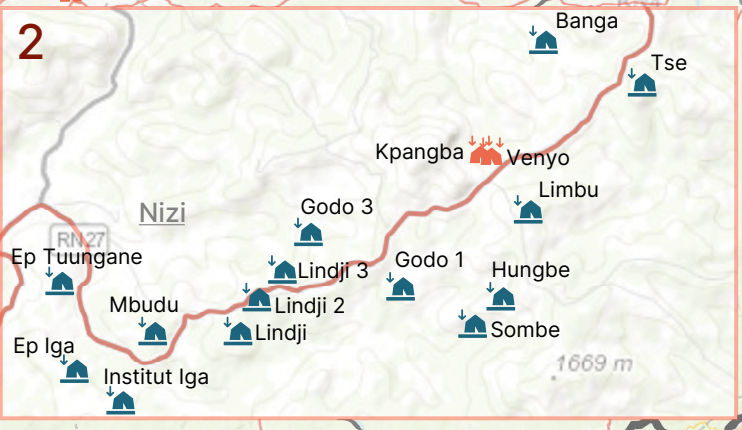
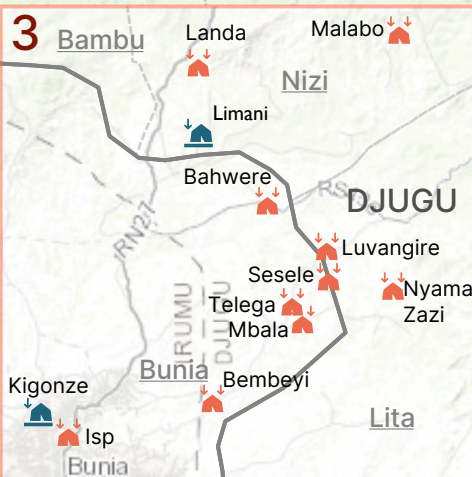











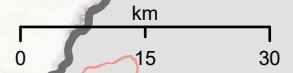
CHIFFRES CLES

 67 SITES	 277 494 Ind.*
39  Sites Planifiés	117 872 Ind.*
28  Sites Spontanés	31 054 Mén.**
	159 622 Ind.*
	35 825 Mén.**

* Ind.: Individu(s); ** Mén.: Ménage(s)



-  Sites planifiés
-  Sites spontanés
-  Localité
-  Route nationale
-  Route secondaire
-  Limite zone de santé
-  Limite territoire
-  Limite province
-  Lac



Cette carte est fournie à des fins d'illustrations uniquement. Les limites administratives, les noms indiqués et les désignations utilisées sur cette carte n'impliquent pas l'approbation ou l'acceptation