

Réunion de coordination du cluster CCCM-SHELTER-NFI

24 Mai 2024

Ordre du jour

1. Suivi des points d'action

2. Suivi des alertes

3. Présentation du projet pilote AAP de Ground Truth Solutions (GTS)

4. Aperçu des risques d'éviction sur les sites

5. Tour de table des partenaires

6. Divers
Point sur le Fonds Humanitaire (FH) et FTS

Suivi des points d'action

Suivi des points d'action

Point à l'ordre du jour	Point d'action	Action	Statut	Point focal
Situation d'éviction des sites de Maitrise Club et Yetomane (Kouango et Ippy)	<ul style="list-style-type: none"> Mission d'évaluation multisectorielle pour comprendre les besoins et plaider auprès des autorités et partenaires humanitaires. 	<ul style="list-style-type: none"> Mission conjointe a Maloum- Ippy prévu pour le 24 mai 	<ul style="list-style-type: none"> En cours 	<ul style="list-style-type: none"> Coordination du cluster Bambari et OCHA
Réalisations CCCM et SHELTER-NFI au premier trimestre 2024	<ul style="list-style-type: none"> Production de tableau de bord de réalisations CCCM et Shelter NFI et des matrices 5W 	<ul style="list-style-type: none"> Tableaux de bord et matrices des réalisations du 1^{er} trimestre 2024 ont été déjà partagés 	<ul style="list-style-type: none"> Fait 	<ul style="list-style-type: none"> Coordination du cluster
Problématique des sites et Lieux de regroupement sous menace d'éviction.	<ul style="list-style-type: none"> Développer un mapping de tous les sites et LG sous menace d'éviction, et faire une présentation/plaidoyer auprès des autorités compétentes. 	<ul style="list-style-type: none"> Mapping et présentation prêts 	<ul style="list-style-type: none"> Fait 	<ul style="list-style-type: none"> Coordination du cluster
Problématique liée à la relocalisation des retournés vivant sur le LG de Gobolo à Bria	<ul style="list-style-type: none"> Développer un plan de relocalisation 	<ul style="list-style-type: none"> Plan de relocalisation en cours de finalisation. Mobilisation des partenaires pour combler les besoins en abris et NFI. 	<ul style="list-style-type: none"> En cours 	<ul style="list-style-type: none"> Sous-cluster CCCM et GTSD de Bria



Suivi des alertes



Numéro de l'alerte	Localisation	Résumé	Actions / commentaires
<p>ACT_NDE_20240416 ACT_GBO_20240412 ACT_KOL_20240415</p>	<p>Bakouma</p>	<p>Entre le 9 et le 15 avril 2024, des groupes armés ont causé une série de violences dans la commune de Bakouma. Plus de 2 000 personnes impactées. Après la réalisation de MEX, ces trois alertes sont fermées au niveau de RRM le profilage et l'intervention seront effectués par OIM – Suivi avec OIM.</p>	<p>Faire le point sur l'intervention avec OIM</p>
<p>SOL_KAD_20240415</p>	<p>Kadjama Kota, Kadjama Kété, Kagoro, Boukou, Madoungai et Maita (Markounda)</p>	<p>Le 15 avril 2024 vers 04 h, des éléments armés assimilés à la GAP aurait attaqué la position des CFN dans la localité de Kadjama Kota. Plusieurs maisons auraient été incendiées et des biens non-alimentaires pillés. Le caractère brusque du choc aurait causé le déplacement des populations vers la brousse pour se mettre à l'abri. DRC a réalisé une réponse en protection. OIM s'est positionnée en Shelter-NFI. La distribution est planifiée et sera faite après le profilage prévu du 21 au 22 mai.</p>	<p>Suivi avec OIM</p>
<p>SOL_SID_20240519</p>	<p>Sido</p>	<p>Dans la journée du 18 mai 2024, une pluie diluvienne accompagnée d'un vent violent s'est abattue dans la localité de Sido et a causé des dégâts importants. Selon ces mêmes sources, des écroulements des maisons continuent à être enregistré. Selon les informations reçues de sources locales, le bilan provisoire fait état de 2 décès, 3 personnes blessées, 368 abris partiellement ou complètement détruits. Les maisons détruites sont réparties dans 8 quartiers dont Bessantoua, Kramata 1&2, Koutoussaba, Cité de la paix, Qatar, Sido1&2, Ngribingui, Bekion.</p>	<p>Le RRM va effectuer une MEX+ profilage et éventuellement une intervention NFI. Plaidoyer auprès des membres du cluster pour une intervention en abris d'urgence.</p>

Numéro de l'alerte	Localisation	Résumé	Actions / commentaires
YET_IPPY_26042024	Site Yetomane	<p>Sur pression du propriétaire du site, les PDI ont été contraintes de quitter le site de Yetomane pour s'installer dans un autre lieu désigné par les autorités locales. Une mission interagence est prévue à partir de demain (24 mai) pour se rendre à Ippy/Maloum afin d'évaluer la situation. Les besoins restent très importants pour faciliter l'installation des ménages dans le lieu de relocalisation désigné par les autorités locales en termes d'abris, WASH et accès aux services comme la santé.</p> <p>Caseload : 207 ménages</p>	<p>Le positionnement des acteurs en Shelter/NFI est sollicité pour faciliter l'installation des ménages qui n'ont pas accès à des services humanitaires minimums.</p>
ACF_GAD_20240506	Boganganone – villages de Gadzi-Béa, Bakala Pama (préfecture d'Ombella-Mpoko)	<p>Le village de Gadzi Béa dans la commune de Boganangone a été la cible d'une violente incursion armée ce dimanche 05/05/2024. A la suite de cette incursion armée, des pertes en vies humaines ont été enregistrées (4 victimes), des civils ont également été blessés et plusieurs maisons d'habitations (environ 300 maisons) et des boutiques pillées et/ou incendiées. Le RRM va éventuellement se positionner en NFI mais la MEX recommande fortement un appui en abri d'urgence dans les lieux de retour</p>	<p>Plaidoyer pour le positionnement d'un acteur en abris d'urgence</p>
FCA_BAH_10052024	Dito, Bédaka, Begouladje 1 et Bemacksara	<p>Au cours de la journée du mercredi 08/05/2024, une pluie torrentielle accompagnée d'un vent violent s'est abattue dans les localités de Bemaksara, Bedaka, Begouladje 1 et 2 et Dito dans la commune de Mia pendé, en dans la Sous-Préfecture de Paoua. On dénombre 207 maisons détruites partiellement ou complètement réparties par villages comme suit: 40 maisons à Bemaksara, 28 maisons à Begouladjé 2, 45 maisons à Begouladjé 1, 39 maisons à Bedaka et 55 à Dito. D'après une MSA réalisée par DRC, une assistance humanitaire d'urgence en kits NFI et abris s'avère indispensable.</p>	<p>Plaidoyer pour le positionnement d'un acteur en kits d'abris d'urgence pour les ménages dont les toitures se sont effondrées et NFI sous modalité in-kind ou cash</p>

ShelterCluster.org

Coordinating Humanitarian Shelter

Central African Republic



Présentation du projet pilote AAP de Ground Truth Solutions

ShelterCluster.org

Coordinating Humanitarian Shelter

Central African Republic



Réunion de lancement – CCCM/Abri/NFI Cluster

Projet pour le service collectif de l'engagement et la redevabilité envers la communauté en RCA

Mai 2024-Janvier 2025

24 mai 2024

groundtruthsolutions.org

Ground Truth Solutions (GTS)

Notre objectif est de :

- recueillir et analyser systématiquement les perceptions et les priorités des personnes affectées sur la réponse humanitaire.
- partager les points de vue des personnes affectées avec les acteurs humanitaires afin qu'ils puissent les prendre en compte dans la programmation.
- appuyer la prise de décisions en fonction de ces perceptions.

Objectifs et résultats attendus

- Objectif : Veiller à ce que les opinions et le retour d'information des personnes affectées soit pris en compte la réponse sur la base d'un dialogue régulier avec les membres de la communauté
- Objectifs spécifiques :
 - Cartographier les pratiques et les mécanismes existants pour écouter et répondre aux communautés
 - Soutenir trois clusters sélectionnés et engagés dans le développement des normes minimales sur la redevabilité et d'un plan de mise en œuvre : WASH, éducation, CCCM/abri/NFI
 - Soutenir la mise en pratique des engagements par le biais d'un dialogue et d'un plan d'action ciblé entre les communautés et les organisations humanitaires
 - Réflexion et partage des enseignements tirés de l'ensemble de la réponse

Description du projet

Activités	Mois							
	Mai	Juin	Juil	Août	Sept	Oct	Nov	Déc
Partie 1 : Cartographie des pratiques actuelles d'écoute et de réponse aux communautés								
Réunions de lancement	■							
Revue documentaire	■							
Questionnaire en ligne pour tous les membres de tous les clusters	■	■						
Partie 2 : Soutenir les clusters dans l'identification des opportunités de renforcement de l'influence de la communauté								
Atelier pour la définition des normes minimales pour la redevabilité		■						
Atelier pour la définition des plans de mise en œuvre			■	■				
Partie 3 : Mise en pratique des plans d'action								
Identifier les problématiques clés					■	■	■	■
Sessions de dialogue communautaire					■	■	■	■
Atelier pour la définition d'un plan d'action							■	■
Partie 4 : Réflexion et discussion								
Production d'études de cas		■	■	■	■	■	■	■

Description du projet

Activités	Mois							
	Mai	Juin	Juil	Août	Sept	Oct	Nov	Déc
Partie 1 : Cartographie des pratiques actuelles d'écoute et de réponse aux communautés								
Réunions de lancement								
Revue documentaire								
Questionnaire en ligne pour tous les membres de tous les clusters								
Partie 2 : Soutenir les clusters dans l'identification des opportunités de renforcement de l'influence de la communauté								
<p>Atelier pour la définition des normes minimales pour la redevabilité et des plans de mise en œuvre :</p> <ul style="list-style-type: none"> ○ Avoir une discussion ouverte sur les défis existants à engager avec les communautés en RCA, en prenant en compte les résultats de la cartographie issue de la partie 1 du projet. ○ La revue des normes minimales déjà existantes. ○ L'élaboration des normes minimales pour le cluster. ○ L'examen du lien avec les mécanismes de retour d'information collectifs. ○ Définir un plan de mise en œuvre court et concis pour la mise en œuvre de ces normes. 								

Rôle et responsabilités (extrait)

- GTS
 - Coordination et suivi de toutes les étapes du projet
 - Organisation des réunions de suivi du projet
 - Création, analyse et présentation des résultats issus de la cartographie
 - Co-organisation des ateliers de travail à la partie 2
 - Facilitation de l'identification des problématiques clés pour la partie 3
 - Soutien des organisations pour la mise en place des sessions de dialogues communautaires et plan d'action
- Lead cluster
 - Suivi et participation dans toutes les phases du projet
 - Revue et partage du questionnaire pour la cartographie avec tous les membres du cluster, et suivi du remplissage
 - Co-organisation avec GTS de l'atelier de travail à la partie 2
 - Obtention de la validation des normes minimales et du plan de mise en œuvre auprès de tous les membres du cluster
 - Suivi de la mise en place du plan de mise en œuvre
 - Identification et mise en relation avec des partenaires régionaux pour la mise en place de la partie 3
- Groupe de travail
 - Participation à l'atelier pour le développement des normes minimales et la définition du plan de mise en œuvre des normes minimales
 - Présentation des normes minimales et plans de mise en œuvre à tous les membres du cluster
 - Participation à la documentation du processus et des leçons apprises

Prochaines étapes : Mai – début juillet

- Revue du TDR en cours
- Formation du groupe de travail
- Développement du questionnaire pour la cartographie
- Lancement de la cartographie
- Présentation du projet au sous-cluster ?
- Atelier à Bangui (à confirmer – juin/juillet)

Aperçu des risques d'éviction sur les sites



Objectifs

1. Etablir la cartographie des sites à risques d'éviction à l'échelle nationale et analyser les causes, risques de protection et besoins générés par cette situation,
2. Etablir des recommandations et plaidoyers relatifs à cette problématique d'éviction pour le respect des droits des personnes et trouver des solutions à court et à moyen terme pour préserver les conditions de vie des ménages concernés.

Q Approche méthodologique

- Consultation des sous-clusters régionaux coordonnés par HCR, OIM et les organisations gestionnaires de sites (INTERSOS, COOPI, CPCA, ACTED, PARET et FNHOD) afin d'établir la liste des sites où des ménages sont confrontés à des risques d'éviction, recenser les causes d'éviction, ultimatums fixés aux PDI et besoins générés par cette situation,
- Etablir en coordination avec les sous-clusters régionaux et le cluster protection des recommandations.

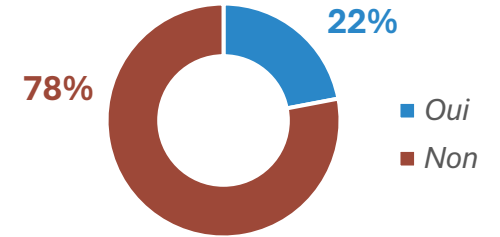


Résultats

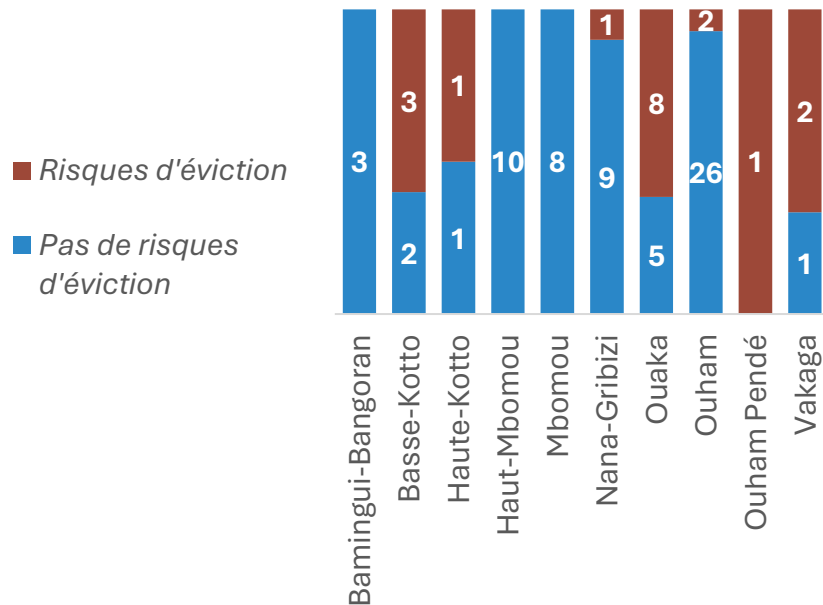
Nombre de sites actifs à risques d'éviction **18/83 (22%)**

Nombre de ménages et d'individus
Sous menace d'éviction **5 487 ménages (27%)**
25 343 individus

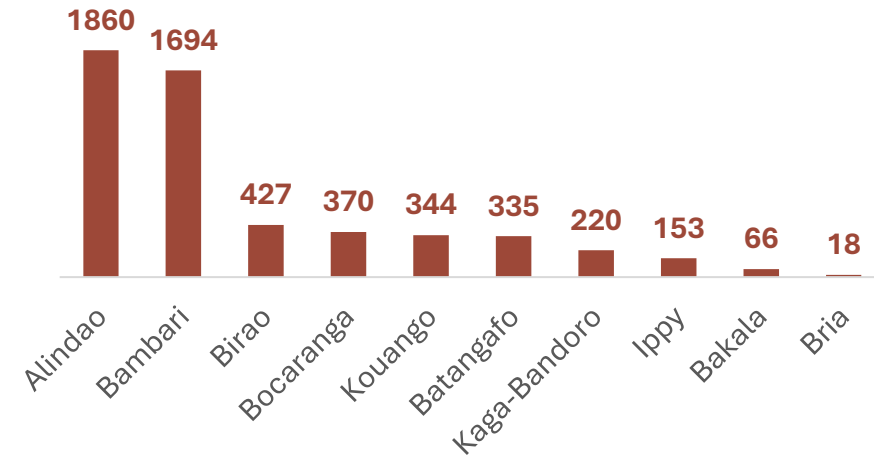
Pourcentage de sites à risques d'éviction :



Répartition des sites à risques d'éviction par préfecture :



Répartition du nombre de ménages (**5 487**) à risques d'éviction, par sous-préfecture :

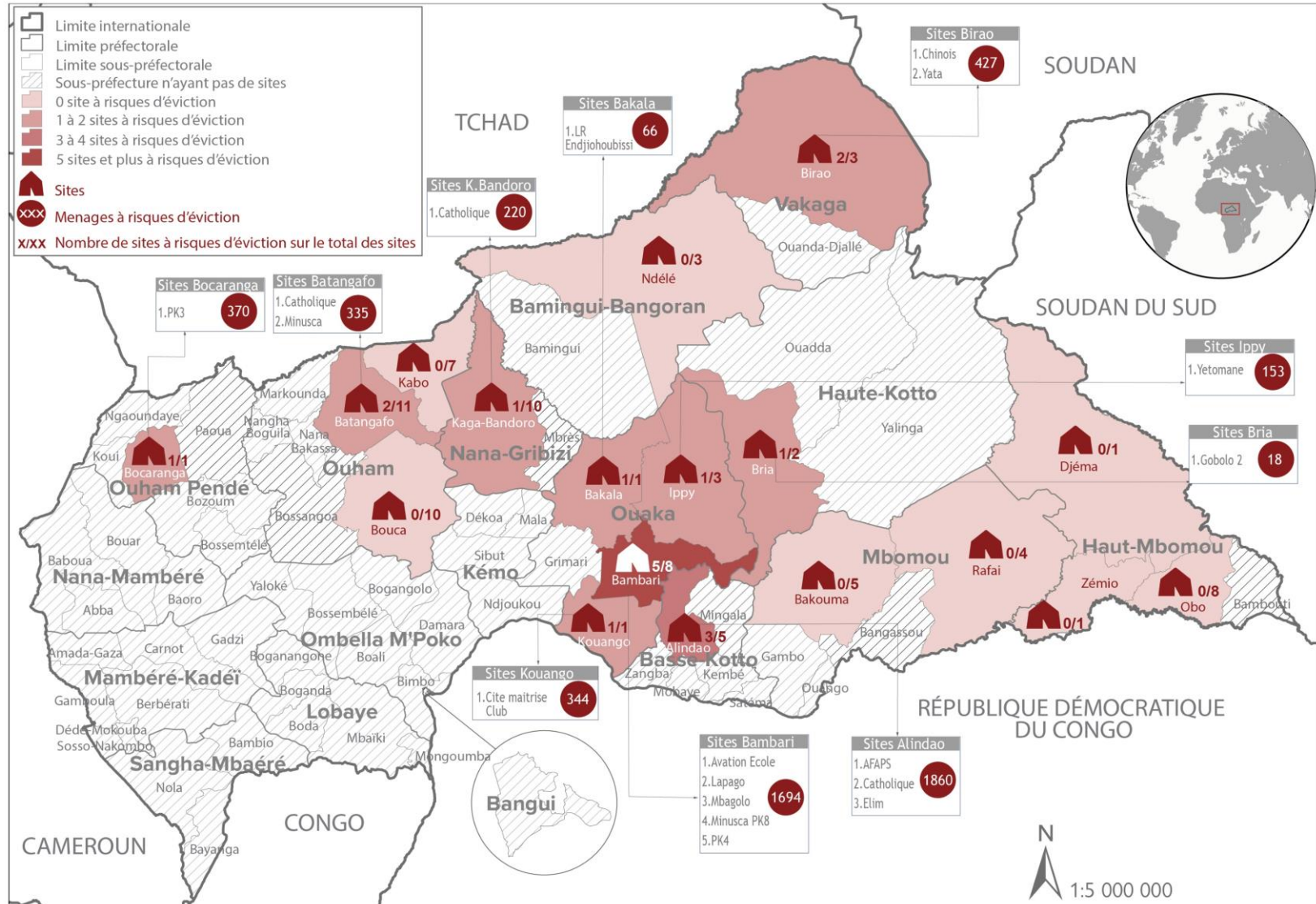




Cluster CCCM

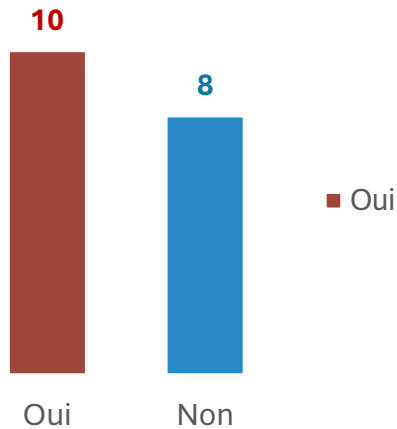
République Centrafricaine

Carte des sites à risques d'éviction par sous-préfecture

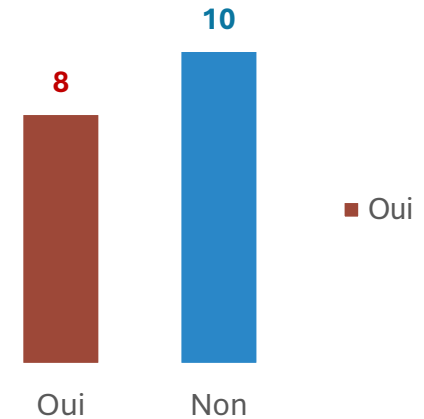




Parmi les sites à risques d'éviction, pourcentage de sites pour lesquels les propriétaires ont déjà fixé un ultimatum aux PDI pour quitter les sites :



Parmi les sites à risques d'éviction, pourcentage de sites pour lesquels les autorités ont déjà attribué un autre lieu d'installation pour la relocalisation des PDI :



Causes d'éviction

- Récupération de terrains et des bâtiments administratifs et sociocommunautaires par les autorités locales pour des projets d'infrastructures et services,
- Récupération de parcelles appartenant à des particuliers pour l'exploitation privée
- Cas de Birao : mésentente entre comités directeurs des sites et cette situation menace la quiétude des populations autochtones,
- Certains sites se trouvent sur des lieux de culte comme des Eglises que les propriétaires souhaitent récupérer pour la continuité de leur culte ou à d'autres fins.



Observations

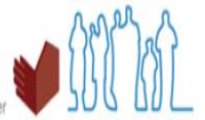
- Risques de nouveaux déplacements secondaires en cas d'éviction
- Risques de protection
- Violation des droits
- Faibles moyens d'accompagnement des ménages pour leur relocalisation ou pour faciliter le retour dans leurs zones d'origine

Recommandations

- Plaidoyer auprès des autorités dans les zones d'Alindao, Bambari, Kouango, Ippy, Batangafo et Birao pour ajourner l'éviction des PDI en attendant de définir un plan de relocalisation et mobiliser les ressources,
- Mobiliser les ressources pour appuyer la relocalisation et / ou faciliter le retour des ménages menacés d'éviction dans leurs zones d'origine,
- Encourager les partenaires des autres clusters à mettre en place un paquet minimum pour la relocalisation ou le retour en ciblant prioritairement les ménages les plus vulnérables sous menace d'éviction.



Divers



SINGUILA MINGUI