
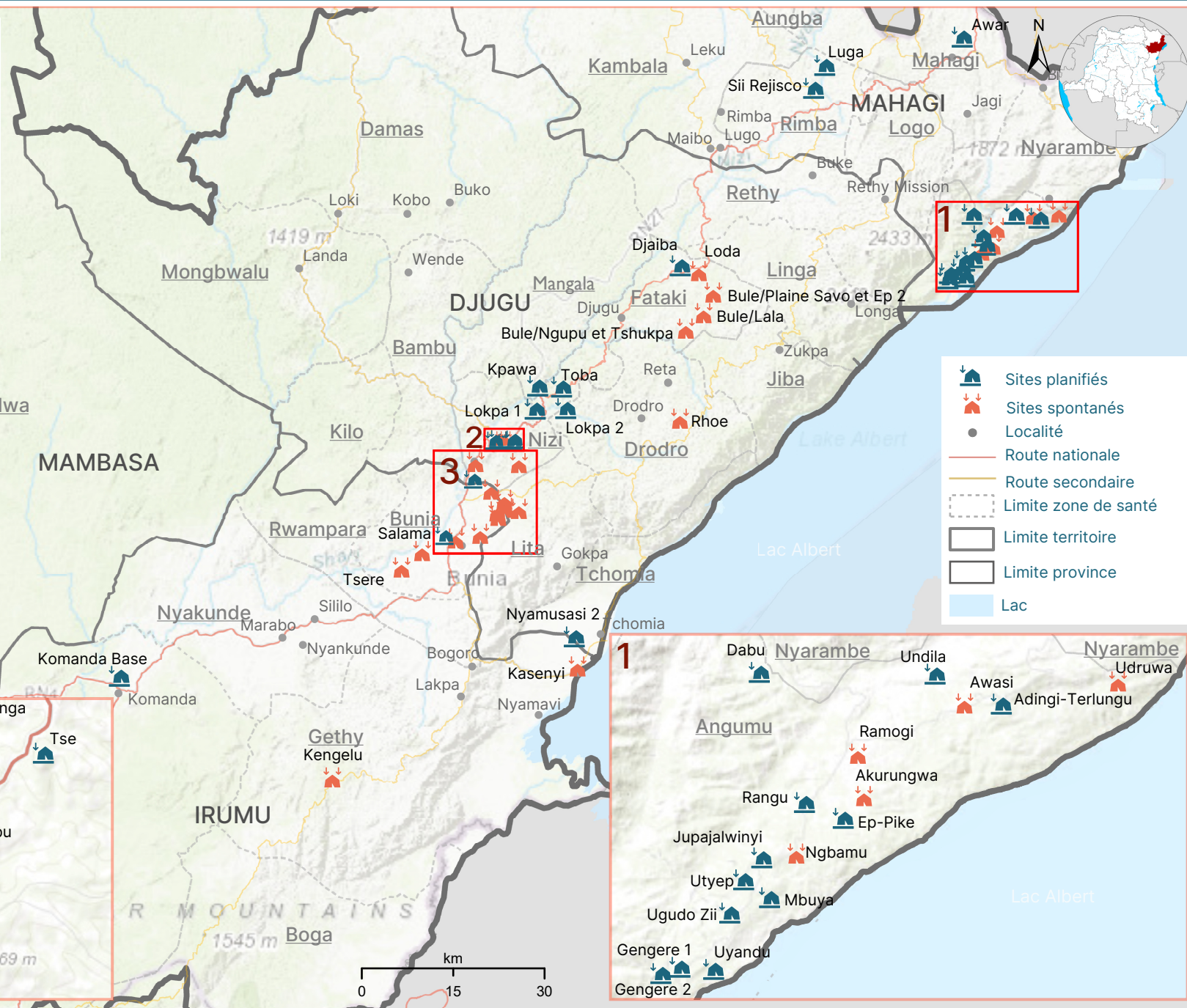
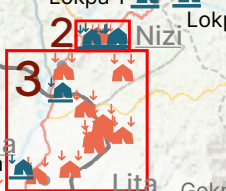
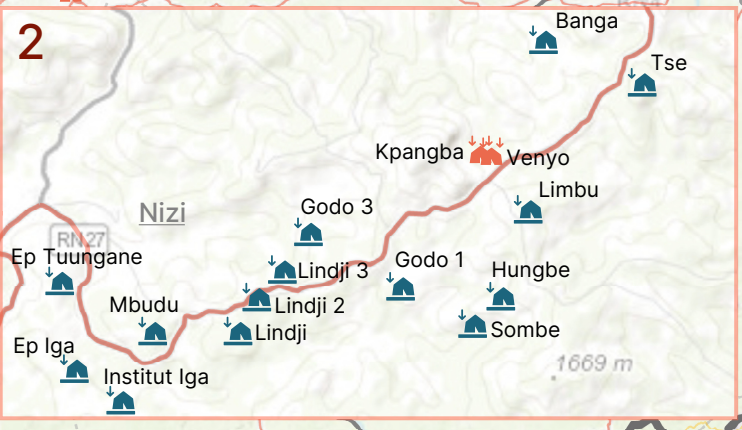
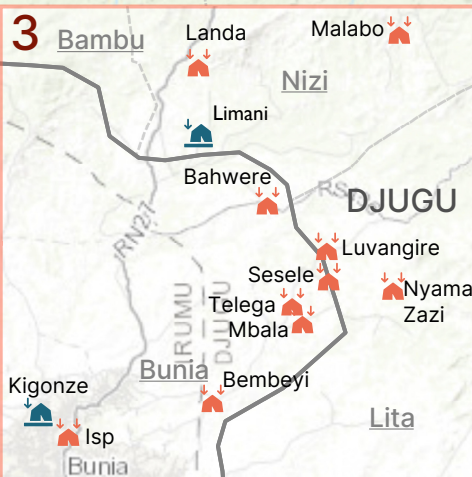











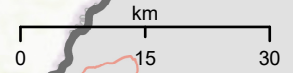
CHIFFRES CLES

| | |
|--|--|
|  67 SITES |  278 562 Ind.* |
| 39  Sites Planifiés | 117 898 Ind.* |
| 28  Sites Spontanés | 31 057 Mén.** |
| | 160 664 Ind.* |
| | 36 039 Mén.** |

* Ind.: Individu(s); ** Mén.: Ménage(s)



-  Sites planifiés
-  Sites spontanés
-  Localité
-  Route nationale
-  Route secondaire
-  Limite zone de santé
-  Limite territoire
-  Limite province
-  Lac



Cette carte est fournie à des fins d'illustrations uniquement. Les limites administratives, les noms indiqués et les désignations utilisées sur cette carte n'impliquent pas l'approbation ou l'acceptation