

Ce document donne un aperçu général de la réponse en GSAT au Burkina Faso. Il fournit les valeurs agrégées des indicateurs du Cluster de toutes les communes, ciblées dans le Plan de Réponse Humanitaire (HRP) 2023 et non ciblées, atteintes par les partenaires du Cluster.

235

SAT (**122**), Centre collectifs (**15**) et ZAD (**98**) cartographiés par le cluster GSAT au 30 août 2023.

31%

Sites de déplacés identifiés sont spontanés

42%

Sites de déplacés identifiés sont installés sur des terres communautaires ou privées

99

SAT et ZAD facilités par les partenaires GSAT au 31 octobre 2023.

98

comités d'auto-gestion communautaires fonctionnels.

96

SAT et ZAD avec des mécanismes fonctionnels de plaintes et de retour d'information.

93

SAT & ZAD couverts par un suivi multisectoriel prévisible (Profilage des besoins et lacunes multisectoriels)

1 461

PDI et membre de communauté hôte ont travaillé à l'entretien des sites par le biais du volontariat.

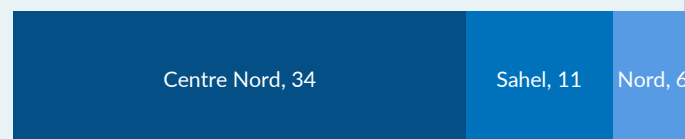
232

d'acteurs ayant bénéficié de renforcement de capacités en coordination et gestion de sites.

Mécanismes de gestion

52

Sites d'accueil temporaires (SAT) couverts par la GSAT

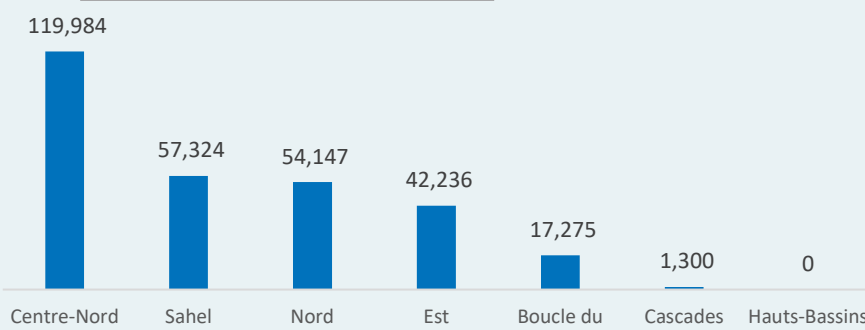


47


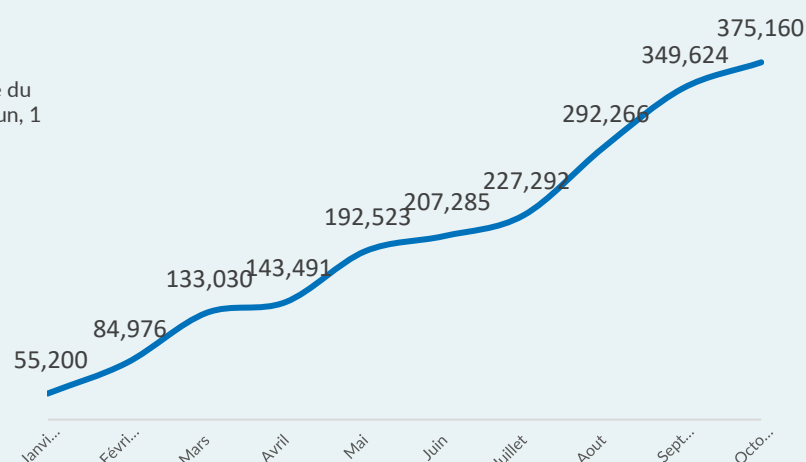
Zones d'accueil de déplacés (ZAD) couvertes par la GSAT



PDI atteintes par région



Évolution des PDI atteintes



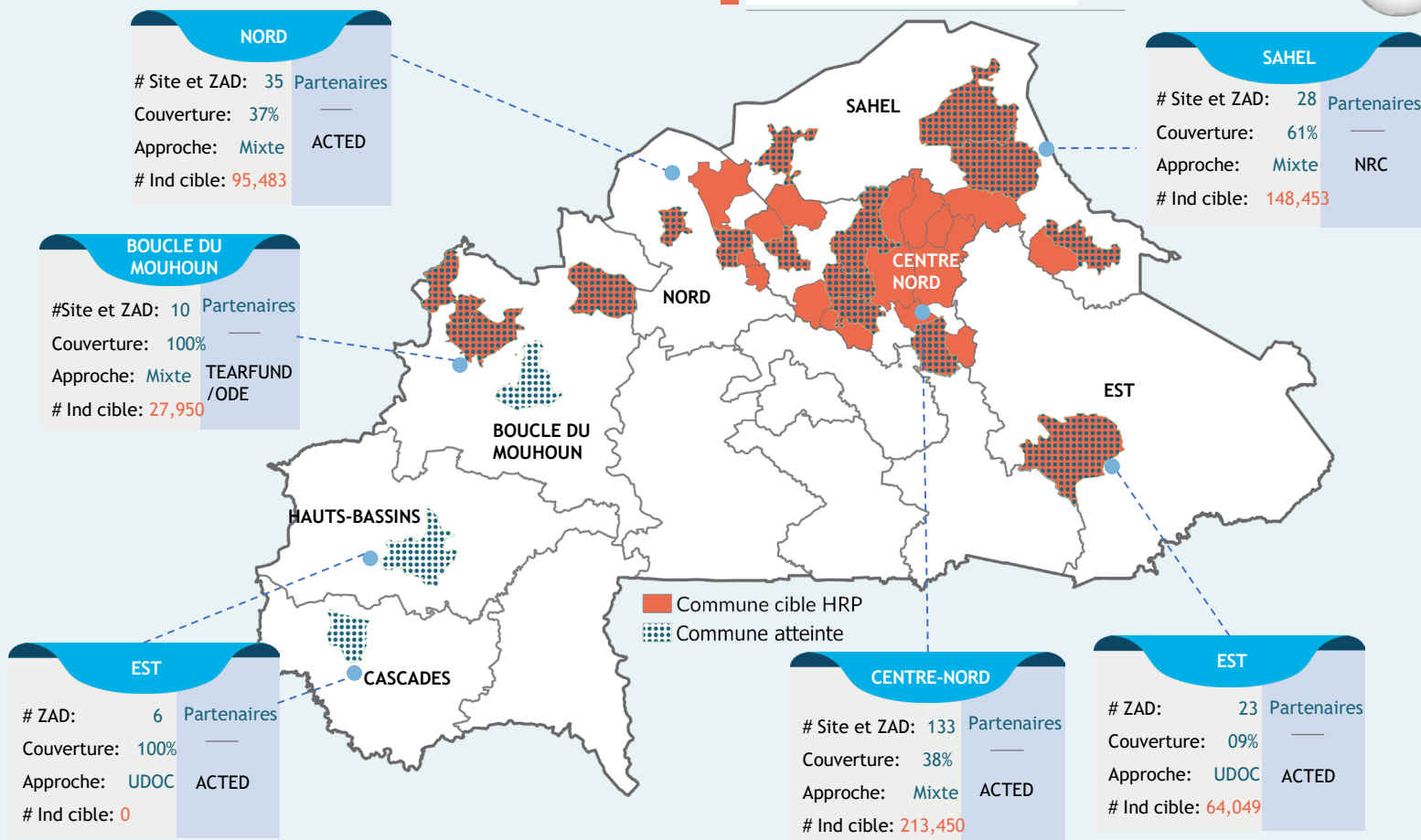
375 160

PDI atteintes (Cumul)

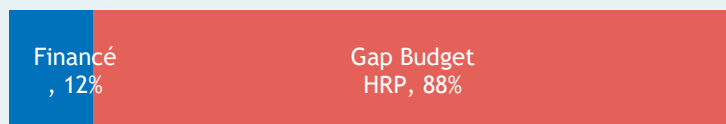
19

Communes atteintes

Présence opérationnelle



Financement HRP



Partenaires financiers

