



Ce document donne un aperçu général de la réponse en GSAT au Burkina Faso. Il fournit les valeurs agrégées des indicateurs du Cluster de toutes les communes, ciblées dans le Plan de Réponse Humanitaire (HRP) 2023 et non ciblées, atteintes par les partenaires du Cluster.

**235** SAT (122), Centre collectifs (15) et ZAD (98) cartographiés par le cluster GSAT au 30 août 2023.

**31%** Sites de déplacés identifiés sont spontanés

**42%** Sites de déplacés identifiés sont installés sur des terres communautaires ou privées

**99** SAT et ZAD facilités par les partenaires GSAT au 30 août 2023.

**97** comités d'auto-gestion communautaires fonctionnels.


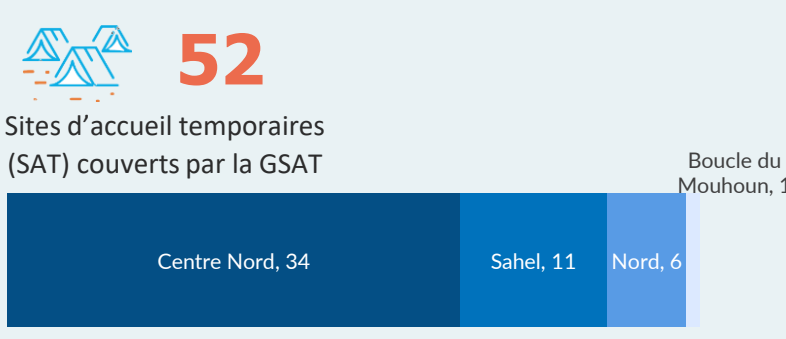
**90** SAT et ZAD avec des mécanismes fonctionnels de plaintes et de retour d'information.

**91** SAT & ZAD couverts par un suivi multisectoriel prévisible (Profilage des besoins et lacunes multisectoriels)

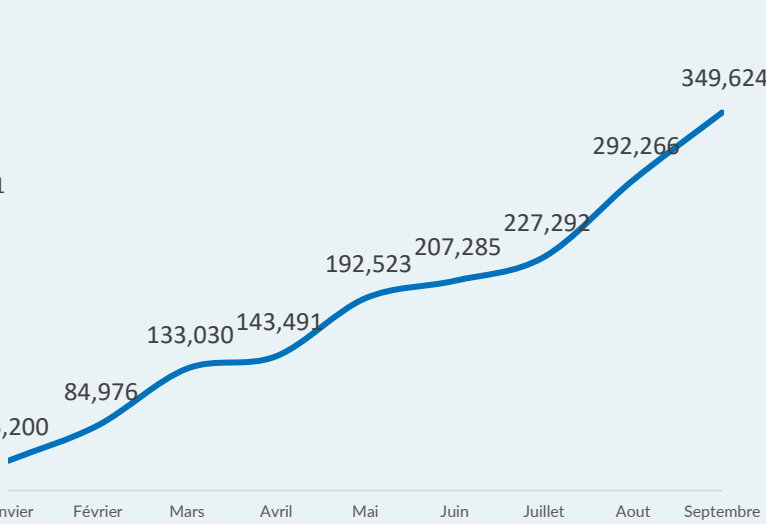
**1287** PDI et membre de communauté hôte ont travaillé à l'entretien des sites par le biais du volontariat.

**232** # d'acteurs ayant bénéficié de renforcement de capacités en coordination et gestion de sites.

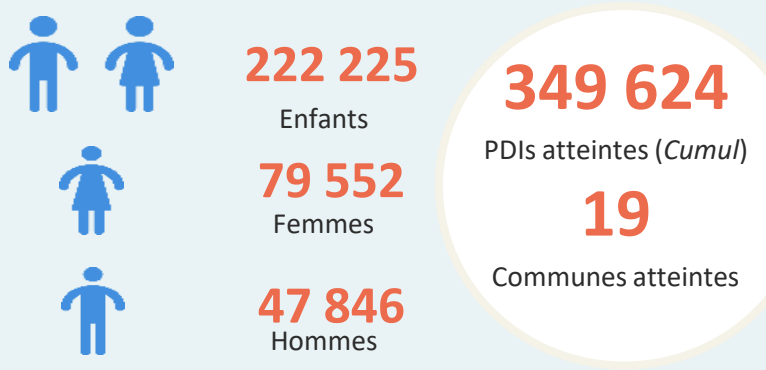
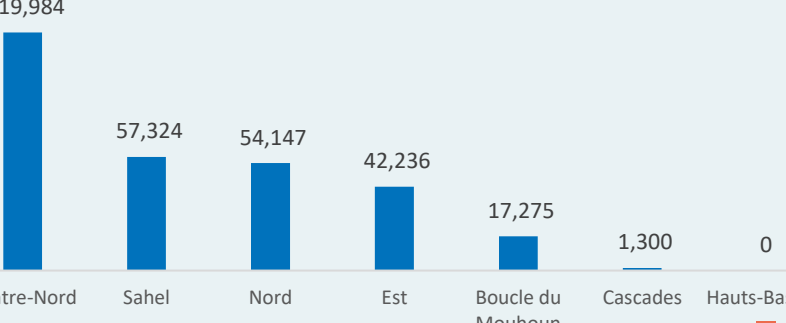
**Mécanismes de gestion**



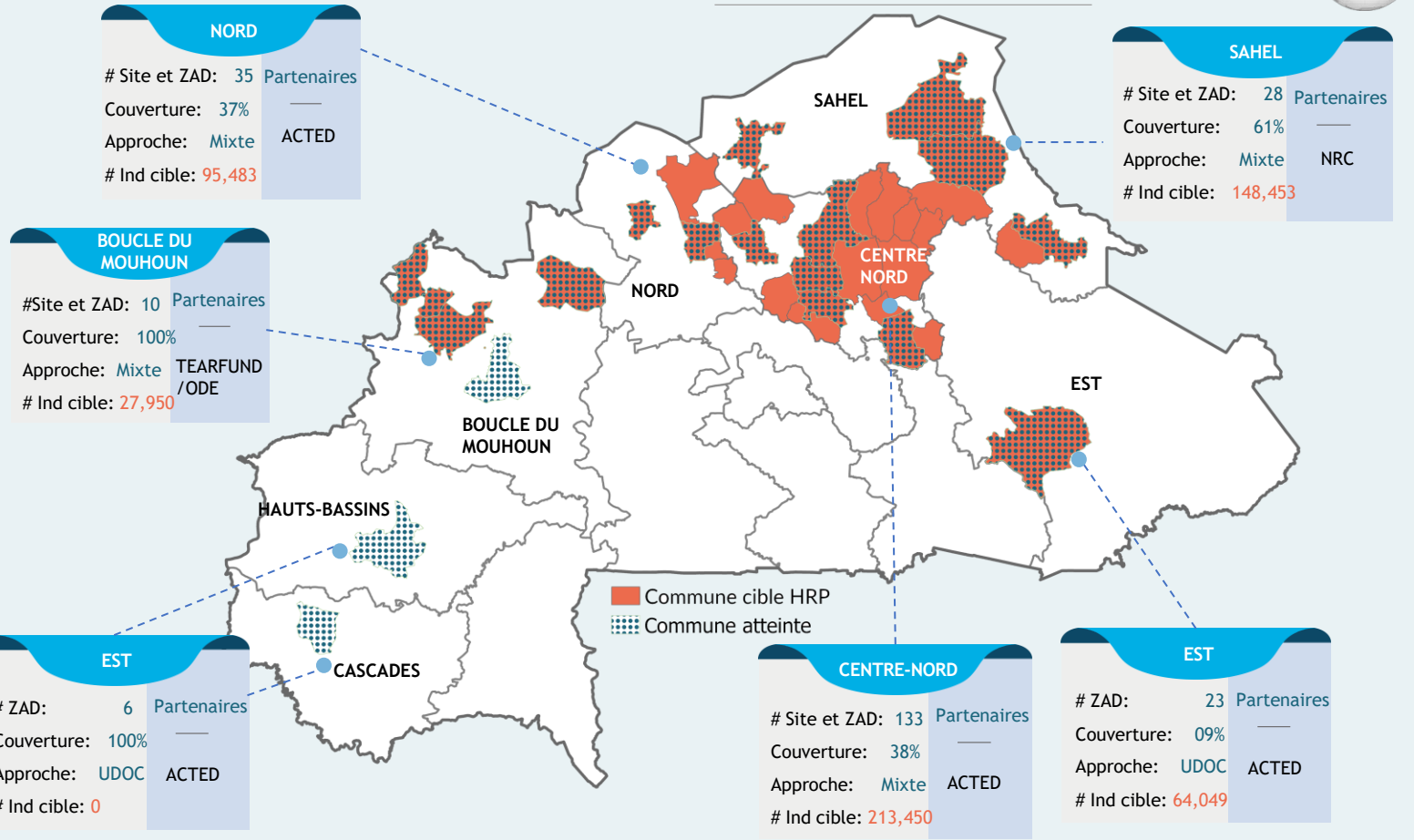
**Évolution des PDI atteintes**



**PDI atteintes par région**



**Présence opérationnelle**



**Financement HRP**

