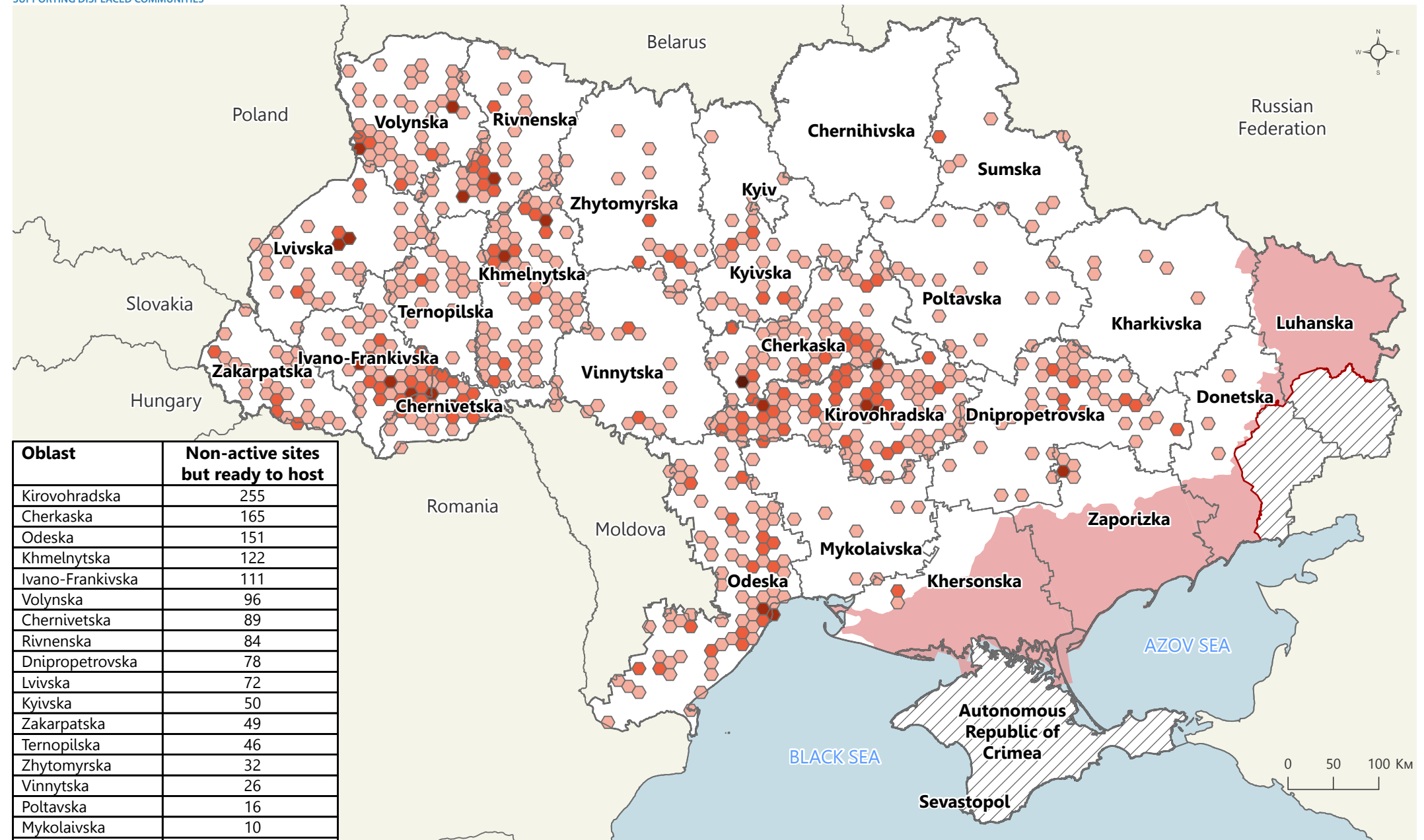


Mapping of the inactive collective sites ready to host IDPs in emergency (Ukraine, August 2023)*



Oblast	Non-active sites but ready to host
Kirovohradka	255
Cherkaska	165
Odeska	151
Khmelnyska	122
Ivano-Frankivska	111
Volynska	96
Chernivetska	89
Rivnenska	84
Dnipropetrovska	78
Lvivska	72
Kyivska	50
Zakarpatska	49
Ternopilska	46
Zhytomyrska	32
Vinnytska	26
Poltavska	16
Mykolaivska	10
Sumska	10
Zaporizka	9
Kharkivska	6
Donetska	4
Khersonska	4
Chernihivska	1
Total	1486

Conflict-related symbology

- Front line prior to 24 February 2022
- Territory of armed conflict as of August 2023
- /// Areas beyond the control of the Government of Ukraine prior to February 24th, 2022
- Oblast boundaries

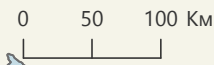
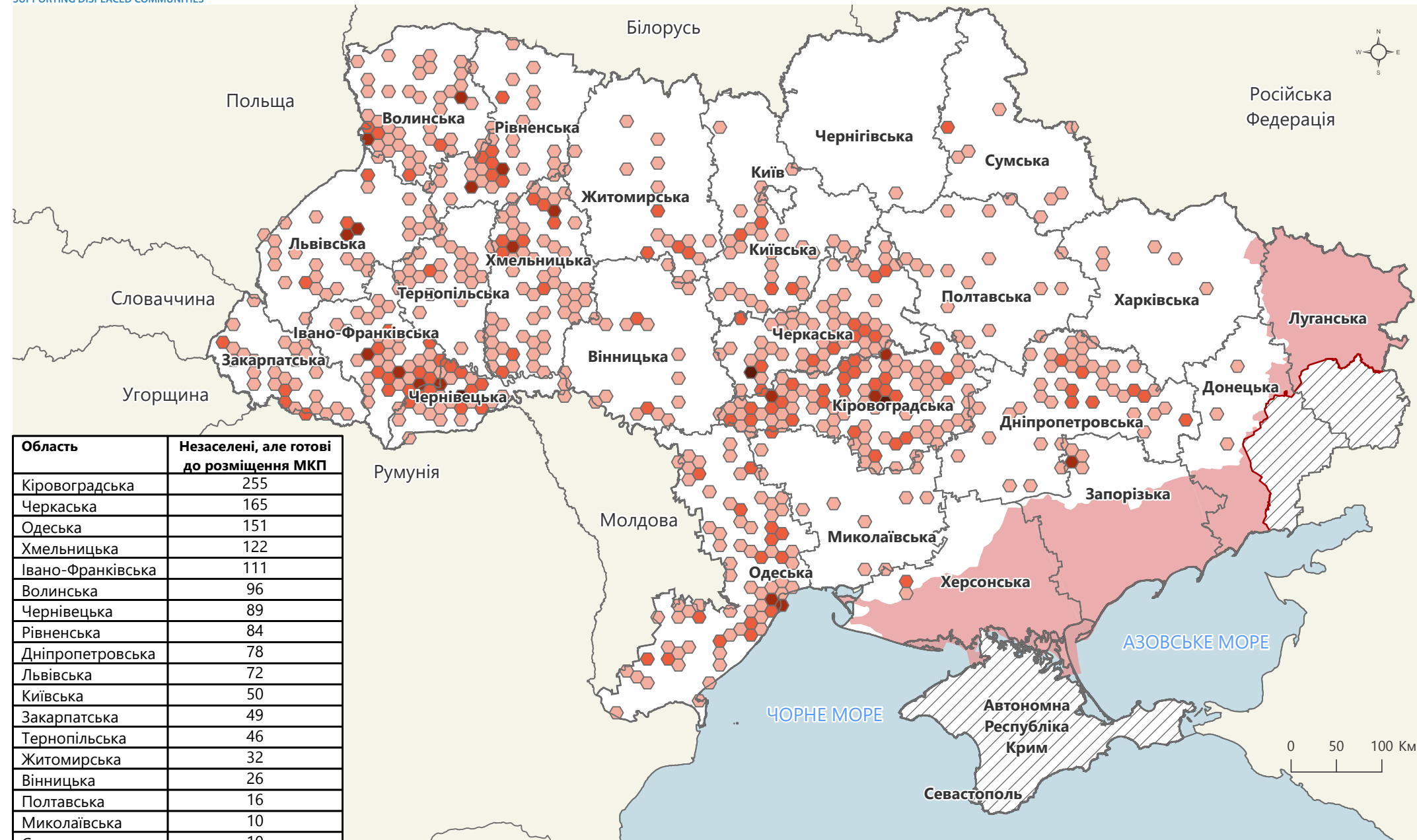
Number of sites per 150 sq. km

- 10 - 29
- 6 - 9
- 2 - 5
- 1

Data sources:
 Administrative boundaries provided by OCHA
 Conflict area source: liveuamap

Note: Data, designations and boundaries contained on this map are not warranted to be error-free and do not imply acceptance by the REACH partners, associated, donors mentioned on this map.

* hexagon grid was generated randomly and does not align with any administrative or natural boundaries



Область	Незаселені, але готові до розміщення МКП
Кіровоградська	255
Черкаська	165
Одеська	151
Хмельницька	122
Івано-Франківська	111
Волинська	96
Чернівецька	89
Рівненська	84
Дніпропетровська	78
Львівська	72
Київська	50
Закарпатська	49
Тернопільська	46
Житомирська	32
Вінницька	26
Полтавська	16
Миколаївська	10
Сумська	10
Запорізька	9
Харківська	6
Донецька	4
Херсонська	4
Чернігівська	1
Всього	1486

Символи для позначення територій, пов'язаних із конфліктом:

- Лінія розмежування, станом на 24 лютого 2022
- Території, охоплені збройним конфліктом, станом на серпень 2023
- Непідконтрольні уряду України території, станом на 24 лютого 2022
- Межі областей

Кількість колективних центрів на 150 кв. км

- 10 - 29
- 6 - 9
- 2 - 5
- 1

Джерело даних: Адміністративні кордони за версією ООН. Розташування територій, охоплених конфліктом. Джерело: liveuamap.

Примітка: Інформація, позначення та кордони, які нанесені на дану мапу, можуть містити неточності, а також не передбачають їх підтвердження партнерами REACH, донорами або іншими зацікавленими особами.

* Відмічені зони розташування місць компактного проживання ВПО згенеровані випадковим чином та не відповідають встановленим адміністративним або природним кордонам