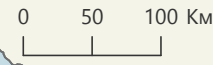
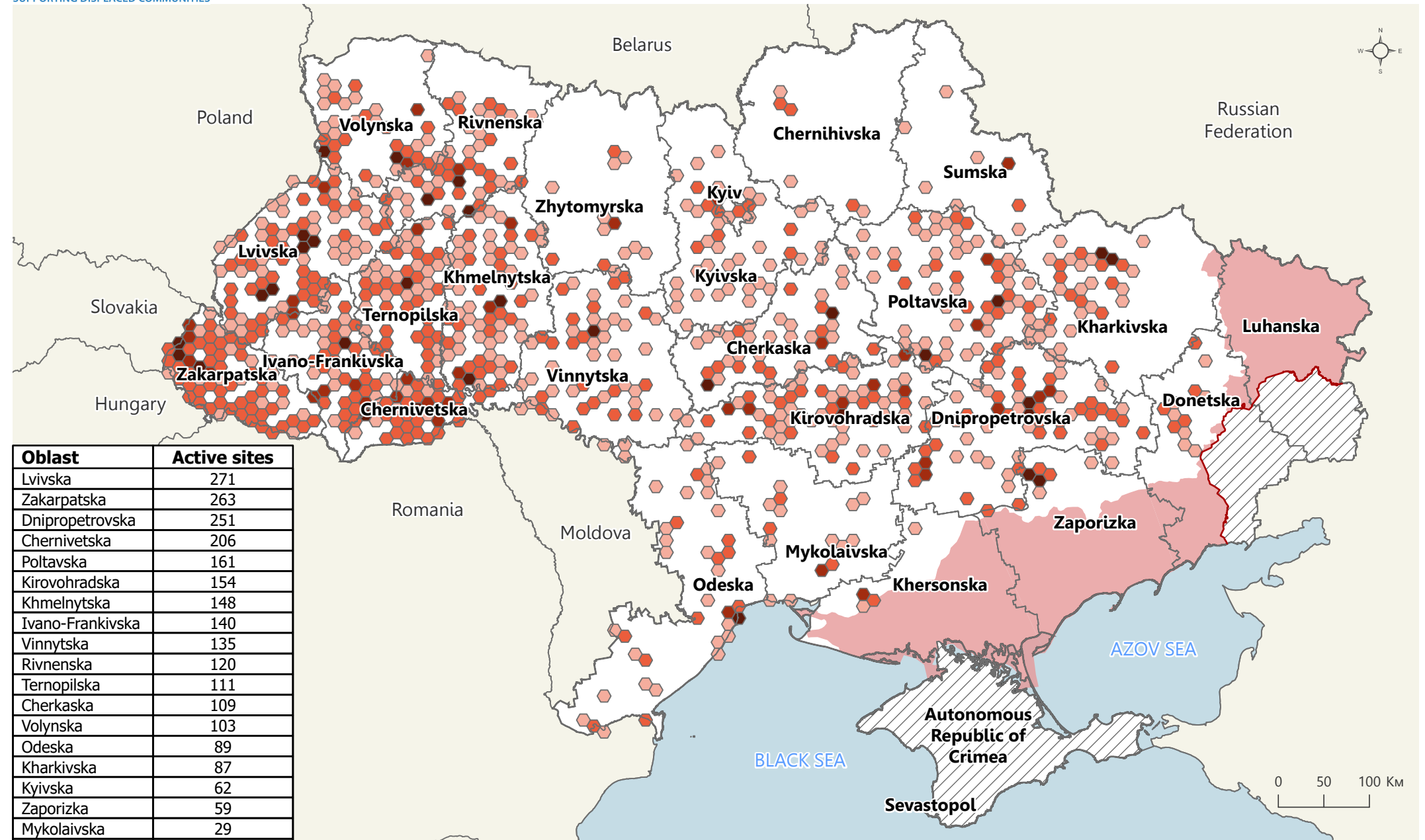


Mapping of the active collective sites (Ukraine, August 2023)*



Oblast	Active sites
Lvivska	271
Zakarpatska	263
Dnipropetrovska	251
Chernivetska	206
Poltavska	161
Kirovohradska	154
Khmelnyska	148
Ivano-Frankivska	140
Vinnyska	135
Rivnenska	120
Ternopil'ska	111
Cherkaska	109
Volyn'ska	103
Odeska	89
Kharkiv'ska	87
Kyiv'ska	62
Zaporizka	59
Mykolaiv'ska	29
Zhytomyr'ska	26
Donetska	21
Chernihiv'ska	15
Sumska	14
Kherson'ska	13
Kyiv	3
Total	2590

Conflict-related symbology

- Front line prior to 24 February 2022
- Territory of armed conflict as of August, 2023
- Areas beyond the control of the Government of Ukraine prior to February 24th, 2022
- Oblast boundaries

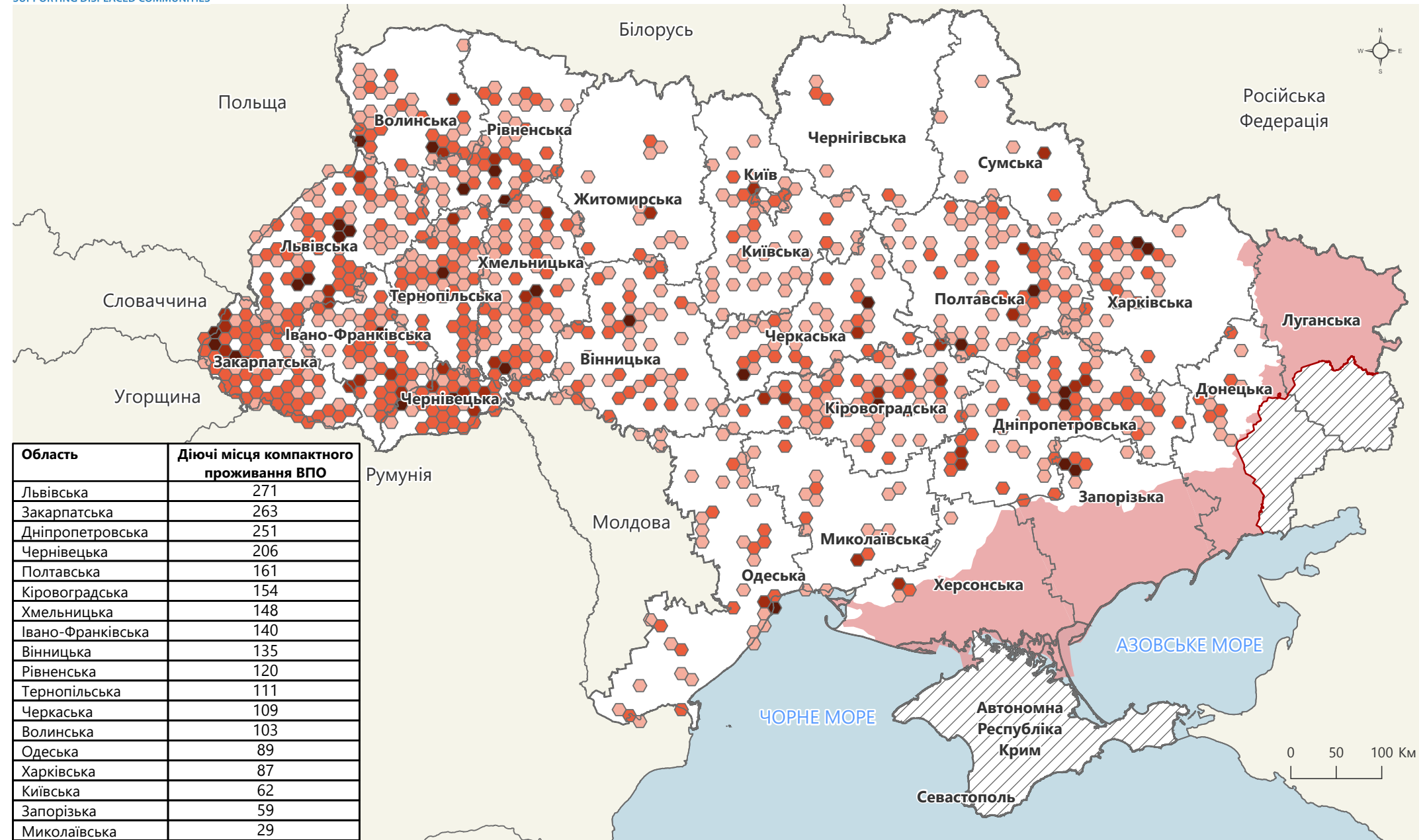
Number of sites per 150 sq. km

- 11 - 93
- 6 - 10
- 2 - 5
- 1

Data sources:
 Administrative boundaries provided by OCHA
 Conflict area source: liveuamap

Note: Data, designations and boundaries contained on this map are not warranted to be error-free and do not imply acceptance by the REACH partners, associated, donors mentioned on this map.

* hexagon grid was generated randomly and does not align with any administrative or natural boundaries







Область	Діючі місця компактного проживання ВПО
Львівська	271
Закарпатська	263
Дніпропетровська	251
Чернівецька	206
Полтавська	161
Кіровоградська	154
Хмельницька	148
Івано-Франківська	140
Вінницька	135
Рівненська	120
Тернопільська	111
Черкаська	109
Волинська	103
Одеська	89
Харківська	87
Київська	62
Запорізька	59
Миколаївська	29
Житомирська	26
Донецька	21
Чернігівська	15
Сумська	14
Херсонська	13
Київ	3
Всього	2590

Символи для позначення територій, пов'язаних із конфліктом:

-  Лінія розмежування, станом на 24 лютого 2022
-  Території, охоплені збройним конфліктом, станом на серпень 2023
-  Непідконтрольні уряду України території, станом на 24 лютого 2022
-  Межі областей

Кількість колективних центрів на 150 кв. км

-  11 - 93
-  6 - 10
-  2 - 5
-  1

Джерело даних: Адміністративні кордони за версією ООН. Розташування територій, охоплених конфліктом. Джерело: liveuapair.

Примітка: Інформація, позначення та кордони, які нанесені на дану мапу, можуть містити неточності, а також не передбачають їх підтвердження партнерами REACH, донорами або іншими зацікавленими особами.

* Відмічені зони розташування місць компактного проживання ВПО згенеровані випадковим чином та не відповідають встановленим адміністративним або природним кордонам