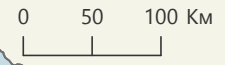
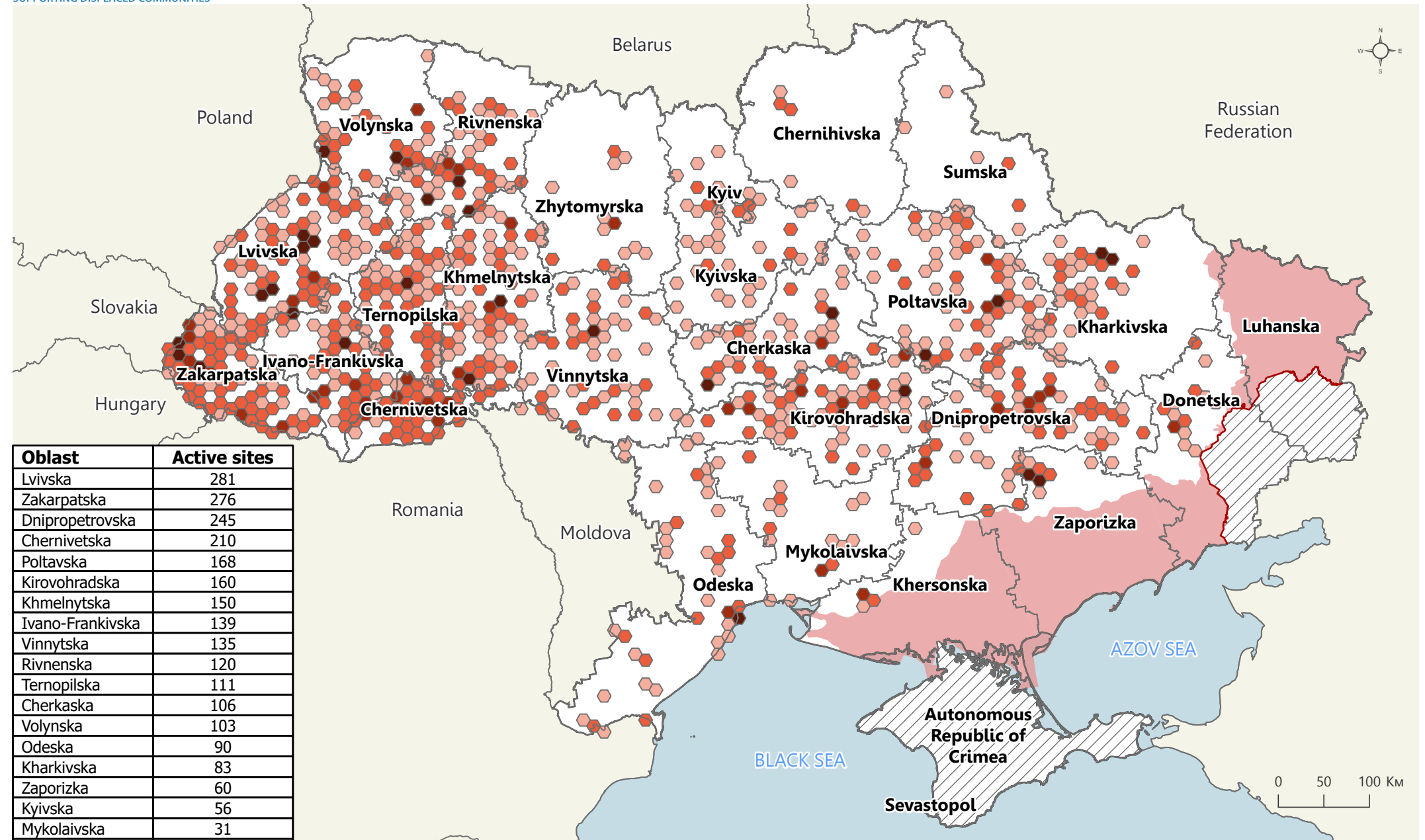


Mapping of the active collective sites (Ukraine, July 2023)*



Oblast	Active sites
Lvivska	281
Zakarpatska	276
Dnipropetrovska	245
Chernivetska	210
Poltavska	168
Kirovohradska	160
Khmelnyska	150
Ivano-Frankivska	139
Vinnytska	135
Rivnenska	120
Ternopil'ska	111
Cherkaska	106
Volynska	103
Odeska	90
Kharkivska	83
Zaporizka	60
Kyivska	56
Mykolaivska	31
Zhytomyrska	27
Donetska	24
Chernihivska	15
Khersonska	12
Sum'ska	12
Kyiv	2
Total	2616

Conflict-related symbology

- Front line prior to 24 February 2022
- Territory of armed conflict as of July 2023
- /// Areas beyond the control of the Government of Ukraine prior to February 24th, 2022
- Oblast boundaries

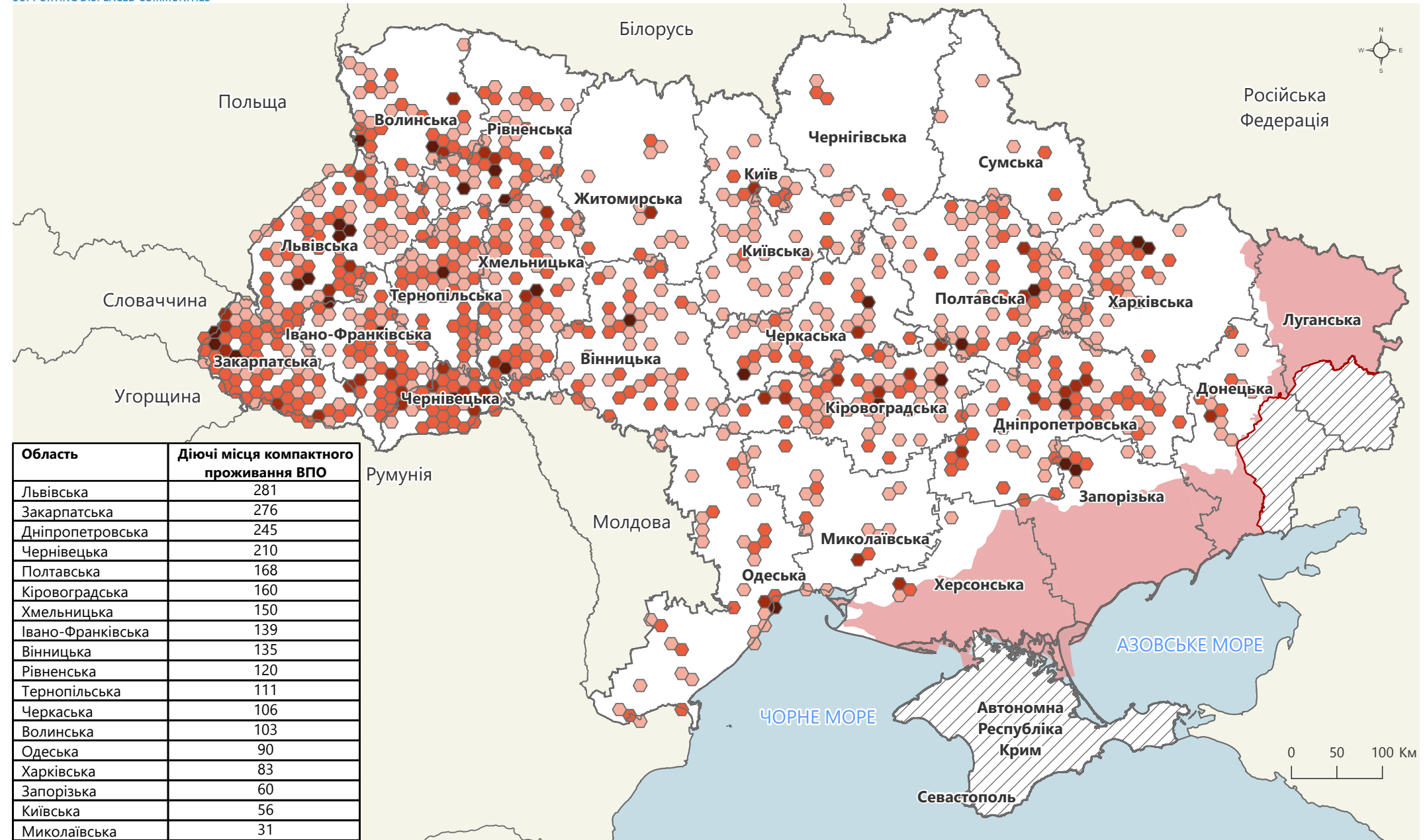
Number of sites per 150 sq. km

- 11 - 89
- 6 - 10
- 2 - 5
- 1

Data sources:
 Administrative boundaries provided by OCHA
 Conflict area source: liveuamap

Note: Data, designations and boundaries contained on this map are not warranted to be error-free and do not imply acceptance by the REACH partners, associated, donors mentioned on this map.

* hexagon grid was generated randomly and does not align with any administrative or natural boundaries



Область	Діючі місця компактного проживання ВПО
Львівська	281
Закарпатська	276
Дніпропетровська	245
Чернівецька	210
Полтавська	168
Кіровоградська	160
Хмельницька	150
Івано-Франківська	139
Вінницька	135
Рівненська	120
Тернопільська	111
Черкаська	106
Волинська	103
Одеська	90
Харківська	83
Запорізька	60
Київська	56
Миколаївська	31
Житомирська	27
Донецька	24
Чернігівська	15
Сумська	12
Херсонська	12
Київ	2
Всього	2616

Символи для позначення територій, пов'язаних із конфліктом:

- Лінія розмежування, станом на 24 лютого 2022
- Території, охоплені збройним конфліктом, станом на липень 2023
- Непідконтрольні уряду України території, станом на 24 лютого 2022
- Межі областей

Кількість колективних центрів на 150 кв. км

- 11 - 89
- 6 - 10
- 2 - 5
- 1

Джерело даних: Адміністративні кордони за версією ОСНА. Розташування територій, охоплених конфліктом. Джерело: liveuapair.

Примітка: Інформація, позначення та кордони, які нанесені на дану мапу, можуть містити неточності, а також не передбачають їх підтвердження партнерами REACH, донорами або іншими зацікавленими особами.

* Відмічені зони розташування місць компактного проживання ВПО згенеровані випадковим чином та не відповідають встановленим адміністративним або природним кордонам