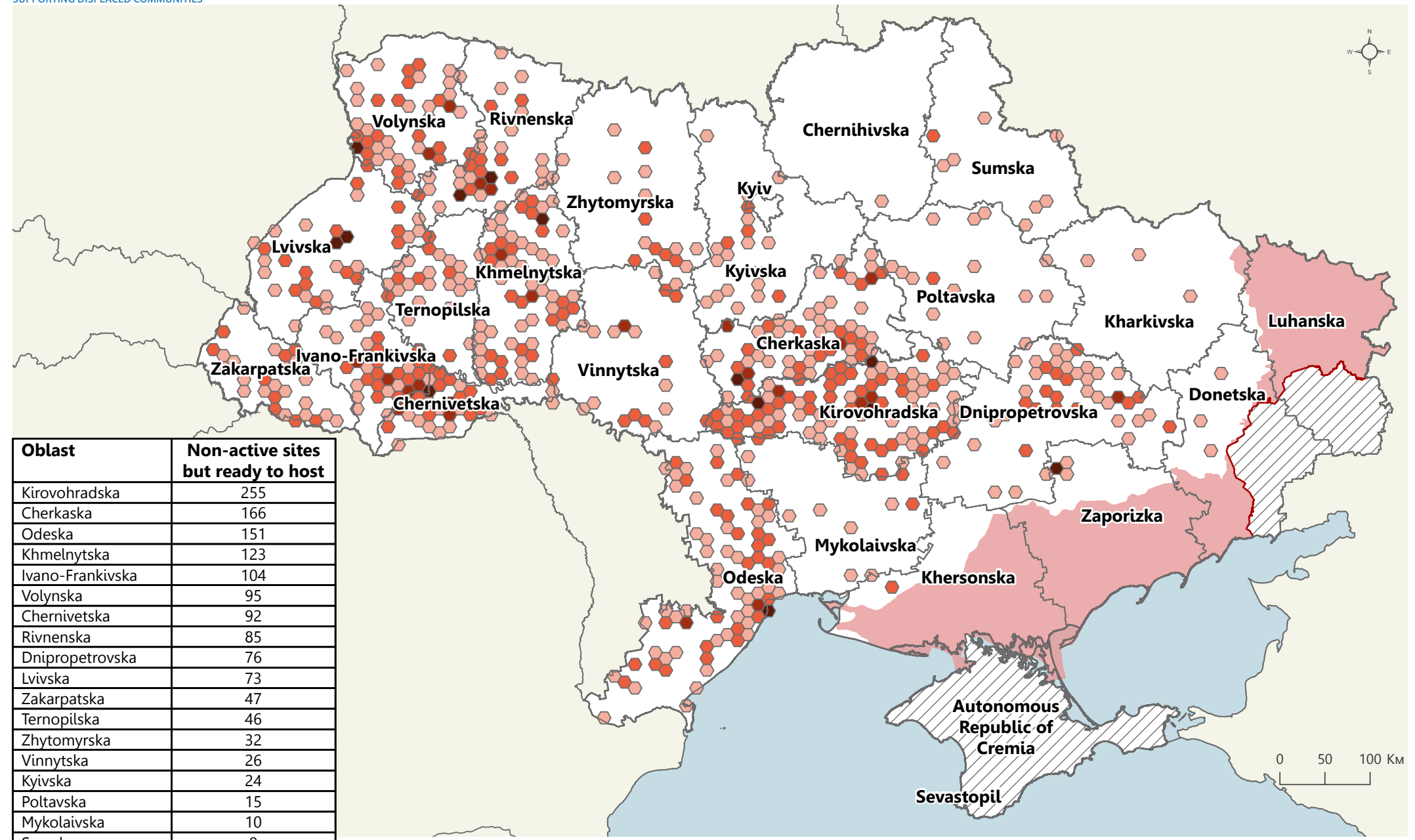


Mapping of the inactive collective sites ready to host IDPs in emergency (Ukraine, June 2023)*



Oblast	Non-active sites but ready to host
Kirovohradska	255
Cherkaska	166
Odeska	151
Khmelnyska	123
Ivano-Frankivska	104
Volynska	95
Chernivetska	92
Rivnenska	85
Dnipropetrovska	76
Lvivska	73
Zakarpatska	47
Ternopil'ska	46
Zhytomyrska	32
Vinnyska	26
Kyiv'ska	24
Poltavska	15
Mykolaiv'ska	10
Sumska	9
Donetska	4
Kharkiv'ska	3
Kherson'ska	2
Zaporizka	2
Chernihiv'ska	1
Total	1441

Conflict-related symbology

- Front line prior to 24 February 2022
- Territory of armed conflict as of June 2023
- Areas beyond the control of the Government of Ukraine prior to February 24th, 2022
- Oblast boundaries

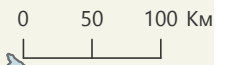
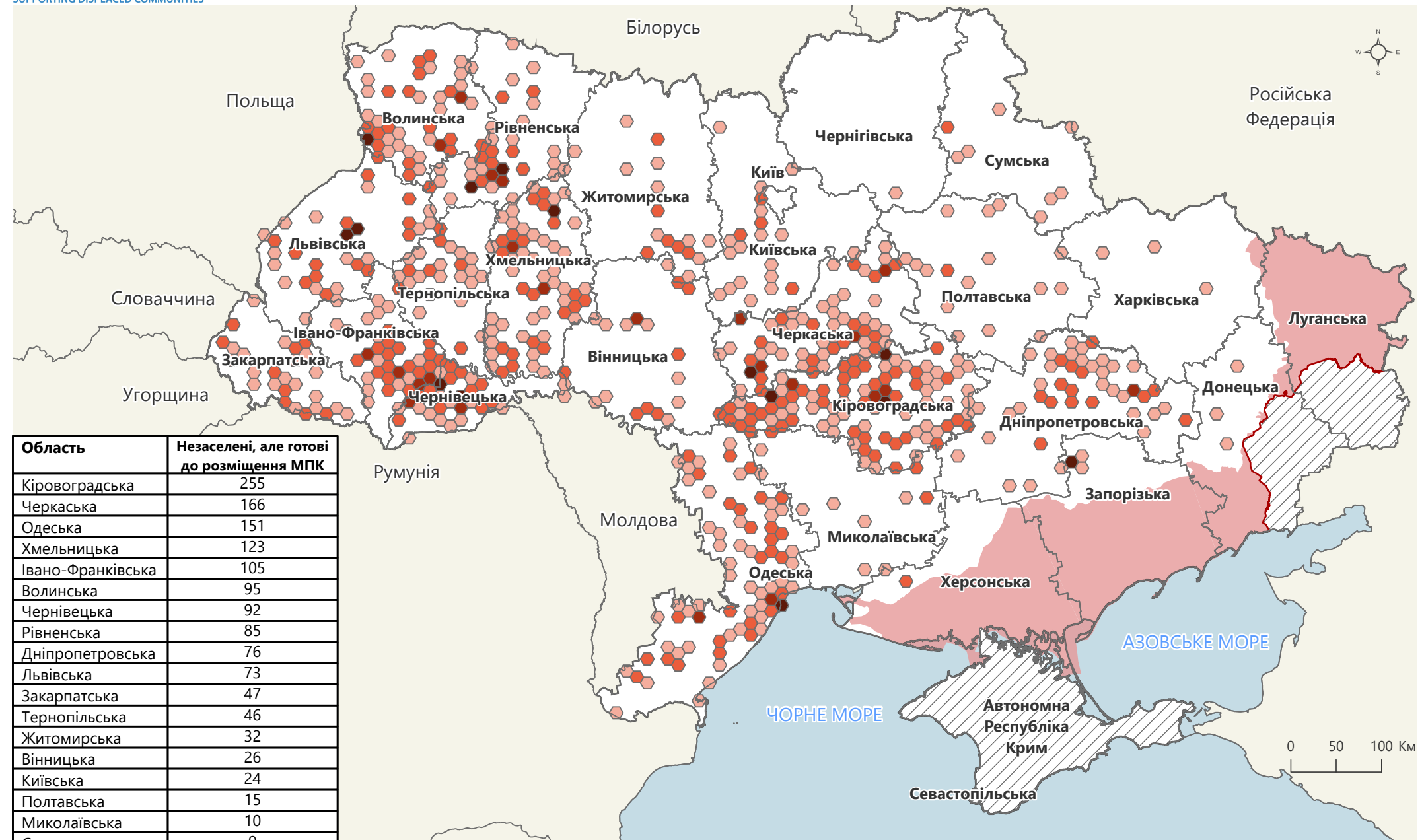
Number of sites per 150 sq. km

- 10 - 28
- 6 - 9
- 2 - 5
- 1

Data sources:
Administrative boundaries provided by OCHA
Conflict area source: liveuamap

Note: Data, designations and boundaries contained on this map are not warranted to be error-free and do not imply acceptance by the REACH partners, associated, donors mentioned on this map.

* hexagon grid was generated randomly and does not align with any administrative or natural boundaries



Область	Незаселені, але готові до розміщення МПК
Кіровоградська	255
Черкаська	166
Одеська	151
Хмельницька	123
Івано-Франківська	105
Волинська	95
Чернівецька	92
Рівненська	85
Дніпропетровська	76
Львівська	73
Закарпатська	47
Тернопільська	46
Житомирська	32
Вінницька	26
Київська	24
Полтавська	15
Миколаївська	10
Сумська	9
Донецька	3
Харківська	3
Запорізька	2
Херсонська	2
Чернігівська	1
Всього	1441

Символи для позначення територій, пов'язаних із конфліктом:

- Лінія розмежування, станом на 24 лютого 2022
- Території, охоплені збройним конфліктом, станом на червень 2023
- Непідконтрольні уряду України території, станом на 24 лютого 2022
- Межі областей

Кількість колективних центрів на 150 кв. км

- 10 - 28
- 6 - 9
- 2 - 5
- 1

Джерело даних: Адміністративні кордони за версією ОСНА. Розташування територій, охоплених конфліктом. Джерело: iLiveatop.

Примітка: Інформація, позначення та кордони, які нанесені на дану мапу, можуть містити неточності, а також не передбачають їх підтвердження партнерами REACH, донорами або іншими зацікавленими особами.

* Відмічені зони розташування місць компактного проживання ВПО згенеровані випадковим чином та не відповідають встановленим адміністративним або природним кордонам